

کتابچه راهنمای گردشگری کلیبر

به همراه اطلاعات کامل گردشگری
راهنمای مکان‌های دیدنی و تفریحی
معرفی مسوزده‌ها، خانه‌های قدیمی
معرفی هتل‌ها، رستوران‌ها و...

شرقی آذربایجان

KALEYBAR

Tourist Guide Book/Map East Azarbaijan-IRAN

وزارت
میراث فرهنگی
گردشگری و صنایع دستی

اداره کل آذربایجان شرقی

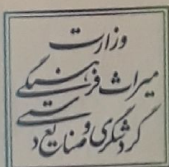
بسم الله الرحمن الرحيم

کتابچه راهنمای گردشگری

کلیبر

تهیه شده در:

اداره کل میراث فرهنگی، صنایع دستی و گردشگری آذربایجان شرقی



اداره کل آذربایجان شرقی

Parsian Advertisement

Designer: Telli Oladghaffari

Photographer: Aydin Tabrizi

Project Manager: Navid Mashhour Afag

Editor: Roya Saniee

Translator: Mina Ranjbar

Publication: 2020 Spring



اجرا و چاپ: کانون تبلیغاتی پارسیان

طراح: تلی اولادغفاری

عکاس: آیدین تبریزی

مدیر پروژه: نوید مشهوری آفاق

ویراستار: رویا صنیعی

مترجم: مینا رنجبار

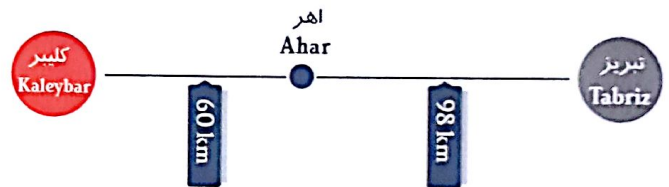
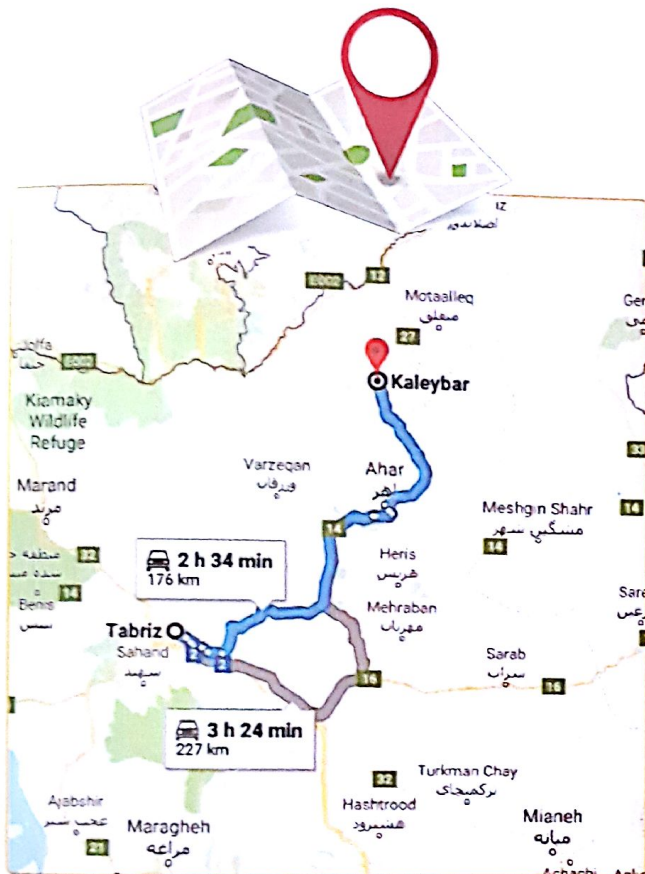
سال نشر: بهار ۹۹

Tourist
Guide Book/Map of
Kaleybar

نقشه و
راهنمای گردشگری
کلایبار



شهرستان کلیبر در ۶۰ کیلومتری شمال غرب اهر و ۱۵۸ کیلومتری شمال شرق تبریز واقع شده است. کلیبر دارای آب و هوای معتدل کوهستانی است و سراسر پیرامون این شهر را جنگلهای تنک و مراتع پوشانیده است. شهر، بعلت نزدیک بودن به قلعه بابک و قرار گرفتن در کانون ذخیره گاه زیست کره منطقه ارسباران، در دهه اخیر از نظر گردشگری توسعه چشمگیری یافته است.



- ▶ بخش ها: مرکزی، آبش احمد
- ▶ شهرهای تابعه: آبش احمد، کلیبر
- ▶ دهستان ها: آبش احمد، سیدان، قشلاق، میشه پاره، دولان، پیغان چای، بیلاق
- ▶ شهرستان های همجوار: ورزقان، اهر، جلفا، خداآفرین، هوراند

Meteorology Information

اطلاعات جوی

	میانگین دمای هوا		میزان بارش
	Rain	Weather	
Apr. - May - June	۷۰/۵۲	۱۷/۱۵	فروردین - اردیبهشت - خرداد
July - Aug. - Sept	۱۲/۱۸	۲۲/۰۳	تیر - مرداد - شهریور
Oct. - Nov. - Dec.	۳۷/۱۹	۷/۹۹	مهر - آبان - آذر
Jan. - Feb. - Mar.	۲۹/۲۳	۴/۱۳	دی - بهمن - اسفند

Information Of Kaleybar County

اطلاعات شهرستان کلیبر

Population	48837	۴۸۸۳۷	جمعیت
Area	3597 km	۳۵۹۷ کیلومتر مربع	مساحت
Time Distance	2 h 34 min	۲ ساعت و ۳۴ دقیقه	فاصله زمانی تا تبریز
Road Distance	158 km	۱۵۸ کیلومتر	فاصله مکانی تا تبریز
East Longitude	47/02	۴۷/۰۲	طول شرقی
North Latitude	37/52	۳۷/۵۲	عرض شمالی





مهمان پذیر:

کالیوود: خ فرمانداری، جنب اداره بهزیستی
خانه های اجاره ای سحراما: کلیبر، روستای علی آباد/تلفن: ۰۴۱-۴۴۴۲۳۳۷۹
آراز: خ معلم
خانه مسافر حسن پور: کمپ قلعه دره سی / همراه: ۰۹۱۴۴۲۶۶۱۲۸
کمپ گردشگری ائل یوردی (مهدیپور): دامنه قلعه بابک / همراه:
۰۹۱۴۴۲۶۳۶۳۰
آلاجیق سحراما (ایرانی): کمپ قلعه دره سی / همراه: ۰۹۱۴۴۲۶۶۱۲۸
آلاجیق درگاهزاده: کمپ قلعه دره سی / همراه: ۰۹۱۴۱۲۸۹۲۰۱



رستوران

مهرداد: خ امام / آیدین: خ امام / احمدزاده: سه راهی جانانلو / قریب: روستای
جانانلو / شقایق: خ امام (مهریار قربانی)



رستوران بین راهی

متعلق کلیبر (خدمات آب درمانی): کلیبر، منطقه نمونه گردشگری آب گرم
متعلق



جایگاه سوخت

کلیبر: داخل شهر
حاج علی جنگی: کیلومتر ۲ جاده کلیبر-اهر
قره داغ پیغام: کیلومتر ۱۰ جاده کلیبر-اهر
حدادان
آبش احمد: داخل آبش احمد



مساجد

جامع: راسته بازار
صاحب الزمان: خ فرمانداری
ولیعصر: خ ساحل



جاذبه های تاریخی، فرهنگی و گردشگری

قلعه بابک، قلعه پیغام، برج هشت ضلعی، عمارت تومانیانس، امام زاده شاه
قاسم پیره لر (آبش احمد)، پل شاه عباس، کاروانسرای شاه عباسی، مسجد جامع،
حمام قدیمی، قلعه آغویه، برج شجاعی، برج حمید، پل قدیمی، گورستان و
مقبره تاریخی آس قدیم، امامزاده روستای اوزی انصاری، امامزاده کلیبر، قلعه
کندی



جاذبه های طبیعی

جنگل های ارسباران، پارک جنگلی قلعه دره سی، پارک جنگلی مکیدی، آبگرم
متعلق (موتاللو)، آبگرم قلعه کندی، ییلاق قره قیه، آبشار گلو سنگ، حاشیه رود
کلیبرچای



مناطق نمونه گردشگری

قلعه دره سی، آبگرم متعلق (موتاللو)



روستاهای هدف گردشگری

اسکلو، قره قیه، متعلق



محصولات باغی

زغال اخته




صنایع دستی

ورنی



هتل

پارادایس: خ فرمانداری / تلفن: ۰۴۱-۴۲۲۲۰۴۸
کلیبر: میدان شهرداری / تلفن: ۰۴۱-۴۲۲۲۰۴۸
بابک: جاده بابک، دامنه قلعه بابک / تلفن: ۰۴۱-۴۲۲۳۱۶۲
هتل آپارتمان آنزا: خ فرمانداری / تلفن: ۰۴۱-۴۴۲۲۴۲۰۲



📍 قلعه بابک (جمهور، بڈ)

قلعه بابک یا دژ بابک، در بالای کوهی به بلندای ۲۳۰۰ متر، نزدیک به ۸ کیلومتری شهر کلیبر بنا شده است. دژ در زمان ساسانیان ساخته شده ولی نام خود را از نام بابک خرمدین، رهبر مبارزان با خلفای عرب در سال ۸۹۳ میلادی، گرفته است. دامنه های پایین دستی قلعه بخشی از جنگلهای ارسباران هستند، که بعلت نزدیکی به مقر اداره محیط بانی در شهر، دست نخورده باقی مانده اند. زیبایی های طبیعی و ویژگی های تاریخی دژ بابک هر ساله علاقمندان زیادی را رهسپار این منطقه می کند.

عکس: بهزاد قانونی

قلعه پیغام

این قلعه در ۱۰ کیلومتری جنوب کلیبر و بالای کوه قرار دارد. سه طرف این کوه پرتگاه است و رود بزرگ کلیبر از پای این کوه می‌گذرد. مصالح و معماری این برج مشابه قلعه بابک و آوارسین است. این قلعه بر تمامی راههای ورودی و خروجی شهر تسلط داشته و تنها راه قدیم و جدید از کنار آن می‌گذرد. همان طور که از اسم این قلعه پیداست وظیفه آن نگهداری در درب ورودی شهر باستانی بُد یا کلیبر کنونی بوده است. معماری قلعه و سنگ لاشه به کار رفته در آن و نیز سفال های به دست آمده از محل نشان می‌دهد که این قلعه از استحکامات دوره پیش از اسلام به ویژه اشکانیان بوده است. از ساختمانهای قلعه و دیوار آن آثار کمی باقی مانده و حفاران و دزدان آثار باستانی همه چیز را تخریب کرده اند. قلعه پیغام شهرستان کلیبر با قدمت تاریخی پیش از اسلام و دوره های اشکانی و ساسانی در فهرست آثار ملی کشور به ثبت رسیده است.



کاروانسرای شاه عباسی

این کاروانسرا در پنج کیلومتری راه جاتانلو- کلیبر قرار دارد و از دوسالن تشکیل شده. قدمتش به دوران صفوی می رسد و در محوطه آن بقایای قیل از دوران صفوی هم وجود دارد.



برج هشت ضلعی

برج هشت ضلعی کلیبر شبیه برج خان باغی و دوزال است که آجر ساخته شده و در مرکز شهر قرار دارد این برج بر تمام شهر کلیبر و راه های ورودی آن تسلط دارد ارتفاع برج ۸ متر و عرض هر ضلع ۲.۲ متر میباشد بر روی سنگ نوشته آن تاریخ تعمیر آن ۱۱۱۱ هـ ق نوشته شده است که شخصی به نام محمد کاظم ابن بوداغ خلیفه قاسم انجام داده است عده ای آن را به ملکشاه سلجوقی نسبت میدهند به نظر میرسد این برج به عنوان دیدبانی برای امرای اعصار مختلف مورد استفاده قرار گرفته است.



◀ پل شجاعی (سینیک کورپی)


این پل در نزدیکی کفشن ایوی شهر کلیبر قرار دارد و یادگاری از دوران صفویه است. پل شجاعی یکی از مشهورترین و زیباترین پل های قره داغ است. تا سال ۷۶ قسمت راست این پل شکسته بود و به همین علت به آن سینیک کورپی (پل شکسته) گفته می شود.

مسجد جامع کلبیر

این مسجد گنبدی بزرگ دارد و در گذشته مناره ای به ارتفاع ۴۵ متر و قطر ۱۷ متر داشته است. اما این مناره در اثر بمباران روس ها در سال ۱۳۲۰ خورشیدی آسیب دید و ده سال بعد به طور کامل فروریخت. این بنا ۵۰ متر ارتفاع و ۳۰ متر عرض دارد.

حمام قدیمی کلبیر

حمام قدیمی کلبیر در زمان شاه عباس و به دستور وی همزمان با مسجد جامع کلبیر ساخته شده است. تنها چیزی که از آن می توان دید، گنبدهای کوچکی هستند که از کف زمین بیرون زده اند. این گنبدها در واقع نورگیرهای حمام هستند. این حمام تا سال ۱۳۵۲ مورد استفاده قرار می گرفت.





● پارک جنگلی قلعه دزه سی

قلعه دزه سی در سه کیلومتری جنوب غربی شهرستان کالیبر و در جزایر قلعه پلنگ ارزن قرار دارد. در این مکان علاوه بر سرسبزی و خرمی، وجود آبشارهای بلند بر زیبایی طبیعی قلعه دزه سی افزوده است. قلعه دزه سی در جنوب قلعه پلنگ واقع شده است و مساحت آن ۲۰۰ هکتار است. این قلعه دزه سی در زمان ساسانیان و زرتشتیان ساخته شده است. در زمان ساسانیان، قلعه دزه سی در مسیر راهی از جمله جیش طائی قلعه دزه سی شهرستان کالیبر برقرار می بود همچنین امکاناتی از جمله هتل، اتاقهای پذیرش، سالن اجتماعات، ورزشگاه، زمینهای آب و برق و تلویزیون ایجاد شده است.

۱۱

APRILZ-2018



● جنگل های ارستان:

ارستان صرف نظر از جنبه های تفریحی، اقتصادی، اجتماعی و فرهنگی به دلیل وجود گونه های گیاهی و جانوری گوناگون، چشم اندازهای بکر و وسیع و تکمیلگی و استواری بالای خود در سال های ۱۳۵۰ و ۱۳۵۲ شمسی ابتدا به عنوان منطقه ممنوعه و سپس منطقه حفاظت شده تحت حفاظت و نظارت اعلام شده و چندی پیش نیز به پارک ملی ارستان ارتقا یافت. در پارک ملی ارستان ۲۲۰ گونه پرنده، ۲۸ گونه خزنده، پنج گونه دوزخساز، ۲۸ گونه پستاندار و ۲۲ گونه ماهی مشاهده شده است. منطقه ارستان در سایه وجود زیستگاه های غنی پادشاه، زیستگاه پستانداران بزرگ، پلنگ، پل و بر، گرزه خرس قهوه ای، گرگ و پلنگ می باشد.

۱۰

TABRIZ-2018

● جنگل های ارسباران:

ارسباران صرف نظر از جاذبه های شکارگاهی، اقتصادی، اجتماعی و فرهنگی به دلیل وجود گونه های گیاهی و جانوری کمیاب، چشم اندازهای بکر و وسیع و شکنندگی و آسیب پذیری بالای خود در سال های ۱۳۵۰ و ۱۳۵۲ شمسی ابتدا به عنوان منطقه ممنوعه و سپس منطقه حفاظت شده تحت حفاظت و نظارت اعلام شده و چندی پیش نیز به پارک ملی ارسباران ارتقا یافت. در پارک ملی ارسباران ۲۲۰ گونه پرنده، ۳۸ گونه خزنده، پنج گونه دوزیست، ۴۸ گونه پستاندار و ۲۲ گونه ماهی شناخته شده است. منطقه ارسباران در سایه وجود زیستگاه های غنی یاد شده، زیستگاه پستانداران بزرگ نظیر کل و بز، گراز، خرس قهوه ای، گرگ و پلنگ می باشد.

پارک جنگلی قلعه دره سی

قلعه دره سی در سه کیلومتری جنوب غربی شهرستان کلیبر و در جوار قلعه بابک قرار دارد. در این مکان علاوه بر سرسبزی و خرمی، وجود آبشارهای بلند بر زیبایی طبیعی قلعه دره سی افزوده است. قلعه دره سی در جنوب قلعه بابک واقع شده است و صعب‌العبورترین مسیرهای صعود به قلعه بابک را داراست. جشنواره زغال اخته با هدف معرفی جاذبه‌های گردشگری منطقه ارسباران، از جمله جشن‌هایی است که در منطقه نمونه گردشگری قلعه دره سی شهرستان کلیبر برگزار می‌شود همچنین امکاناتی از جمله هتل، اتاقک‌های پیش ساخته، چادر، سرویس بهداشتی، آب و برق و تلفن ایجاد شده است.



پارک جنگلی مکیدی

پارک جنگلی مکیدی یا دره مکیدی (مکیدی دره سی) دره ای جنگلی و سرسبز است به مساحت تقریبی ۵۰ هکتار در جنوب غربی شهرستان کلیبر در میان جنگل های ارساران و در ۲۲ کیلومتری این شهرستان واقع شده است و روستای مکیدی نیز در این دره واقع شده است. پارک جنگلی حصار شده ای که در این دره ایجاد شده است، این مکان را مورد توجه گردشگران قرار داده است. گستره ی این پارک از قلعه درسی آغاز می شود و تا جنگل های آینالو در کنار ارس ادامه می یابد

◀ قلعه آغویه

قلعه آغویه یا اغی واقع در منطقه میشه پاره کلیدر در کنار روستای آغویه بر بالای تپه ای به نام اغی قرار دارد این قلعه مانند قلعه پیغام وظیفه اطلاع رسانی داشته و در غرب قلعه بابک میباشد فاصله چندانی با هم ندارند.

◀ روستای اسکلو:

این روستا از شمال غربی به روستای قره گونی، از جنوب به روستای مکیدی، از غرب به روستاهای کلاشلو، ینگلی قشلاق، از شرق آغویه و هجران دوست، از جنوب شرقی به روستای علی آباد و از شمال شرقی به روستای ناپشته محدود می شود. کوه قزل داغی در ۳ کیلومتری جنوب روستا و دره مهرعلی در جنوب غربی آن واقع شده است. رودخانه اسکلو، که از ارتفاعات جنوب غربی روستا سرچشمه می گیرد، از شمال روستا عبور می کند و رودخانه ناپشته می پیوندد.

براساس مستندات سنگ نوشته ای که در گورستان قدیمی روستا وجود دارد، قدمت این روستا ۸۰۰ سال برآورد شده است. استقرار روستا در منطقه کوهستانی و در جوار چشمه های فراوان و همجواری با جنگل های ارسباران، جلوه منحصر به فردی در روستای اسکلو ایجاد کرده است.

آبشار گلو سنگ

این آبشار در روستای گلو سنگ در ۵ کیلومتری شهرستان کلیبر واقع شده است. غیر از آبشار اصلی آبشارها و نهرهای دیگری نیز جاریست که به منطقه زیبایی دو چندان می دهد. روستای گلو سنگ در میان چندین کوه و در میان دره قرار گرفته است.



امامزاده شاه قاسم (ع) پیره لر

امامزاده شاه قاسم (ع) در روستای پیره لر قرار دارد. مردم منطقه اعتقاد دارند امامزاده شاه قاسم (علیه السلام) از اولاد حضرت امام موسی بن جعفر (علیه السلام) است و از اجداد خود نقل می کنند که بعد از تشریف فرمائی حضرت علی بن موسی الرضا (علیه السلام) به خراسان جمعی از خاندان آن حضرت به شوق دیدار آن بزرگوار و امام همام و عظیم الشان عازم ایران شدند، ولی مأموران مأمون، خلیفه عباسی با تعقیب و دستگیری این عزیزان آنها را شهید کردند و از جمله آنان شاه قاسم (ع) بود که در این منطقه شهید شده و در خاک آرمیده است.

خانقاه و مقبره شیخ صالح انصاری مولان

این مجموعه در حاشیه منطقه ی باستانی خانقاه قدیم و در سه کیلومتری شمال دهستان مولان شهرستان کلیبر قرار دارد. شواهد موجود در منطقه نشان میدهد قدمت بنای حاضر به دوره اول حکومت صفوی مربوط می شود.




برج شجاعی (خان ایوی)

مسیرهای گردشگری آذربایجان شرقی

● مجتمع آبگرم متعلق

متعلق که در زبان محلی 'موتاللی' خوانده می شود، روستایی تاریخی در دامنه های جنوبی کوه قره داغ شهرستان کلیبر، بخش آبش احمد بوده که شهرتش را مدیون چشمه ای با خواص درمانی اعجاب انگیز است. آب این چشمه با ترکیب های معدنی منحصر به فرد در درمان برخی از بیماری های مفصلی و پوستی بی تاثیر نیست و دارای ۱۳ نوع ماده معدنی از جمله گلیسرین، فسفر، گوگرد، سدیم و نیترات سدیم است. قلعه تاریخی قلعه کندی و زیارتگاه امامزاده شاه قاسم (ع) در نزدیکی این منطقه واقع و مکمل گردشگری برای آبگرم متعلق است. این چشمه دایمی آب گرم مربوط به دوران 'پلیوسن میانی' است و قدمتی در حدود سه و نیم میلیون ساله دارد. این مجتمع رفاهی-خدماتی در داخل منطقه نمونه گردشگری متعلق واقع شده است.



◀ آبگرم قلعه کندی:

این چشمه در منطقه گردشگری جنگل های ارسباران و در نزدیکی رود مرزی ارس قرار گرفته است. دمای آب چشمه اصلی قلعه کندی ۷۵ تا ۸۰ درجه سانتی گراد و در استخرها به ۶۵ الی ۷۰ درجه می رسد. در آب چشمه املاح معدنی وجود دارد که به این آبگرم خاصیت درمانی بخشیده است. در همسایگی قلعه کندی و در روستای پیره لر زیارتگاه امامزاده شاه قاسم قرار دارد. قلعه کندی علاوه بر چشمه های آبگرم معدنی دارای چشمه های معدنی کاملاً طبیعی با املاح مفید و موثر می باشد که می توان به چشمه دیزدونو، سردونو و کفش بولاغی اشاره کرد.







ورنی بافی:

نقشه ورنی نشانگر اعتقادات، آداب و رسوم و باورهای مردم این منطقه است و بیشتر در بافت آن از تخیلات ذهنی و شکل حیوانات و پرندگان استفاده می‌شود و معمولاً برای رنگ‌بندی ورنی از رنگ‌های لاک‌ی، کرم، آبی روشن، سفید و پیازی استفاده شده و در ابعاد مختلف و به بازار عرضه می‌شود.

هنر ۱۰۰ ساله ورنی در سال‌های اخیر توانست خود را در ردیف صنایع مطرح کند تا جایی که در حال حاضر سهم چهار درصدی صادرات غیر نفتی استان آذربایجان شرقی را از آن خود کرده است.

حجاری روی سنگ:

کتبه های سنگی بدست آمده از این شهر نشان گر این است که حجاری تزیینی یا حجاری روی سنگ در اینجا راجع بوده است. هم اکنون نیز سنگ تراشان این شهر گاهی به کندن ظروف از سنگ می پردازند یا روی چرخ مخصوصی آنها را گود می کنند.



زغال اخته:


کلیبر، به خاطر قرار گرفتن در میان کوه‌های بلند، دارای آب و هوای خاصی است که مشخصاً برای بارآوری زغال اخته مناسب می‌باشد. می‌توان ادعا کرد که «زغال اخته» سمبولی از هویت کلیبر است. در اواخر تابستان میوه‌های رسیده در اغلب دکان‌های اطراف خیابان اصلی به فروش می‌رسد. در سال‌های اخیر فرمانداری کلیبر با برگزاری جشنواره زغال اخته برای ترویج تولید تجاری و بازاریابی این میوه‌ها تلاش کرده است.

Historical Places

امکان تاریخی	Historical Places
مراغه:	Maraghe:
38 نیابشگاه مهر	Mehr Temple
39 دره کشایش، غار هامپوئیل	Ghoshayesh Valley
40 سد علویان	Alavian Dam
41 رصدخانه	Observatory
42 گنبد غغاریه	Ghaffariyeh Dome
ملکان:	Malekan:
43 پل دختر	Pol-e Dokhtar (Bridge)
44 شورسو	Shor Su
بناب:	Bonab:
45 پل پنج چشمه	Panj Cheshme Bridge
46 روستای صخره‌ای سور	Savar Rocky Village
47 روستای توتاخانه	Tutakhaneh Village
بستان‌آباد:	Bostan Abad:
48 دره سعیدآباد	Saeed Abad Valley
49 بیست اسکی سنند	Sahand Ski slope
50 مجتمع آب گرم بستان‌آباد	Bostan Abad Spa
51 تالاب قوری گول	Quri Gol Waterland
سراب:	Sarab:
52 کتیبه رازیق	Razliq Inscription
53 آب گرم اسب‌فروشان	Asbforushan Spa
54 آب گرم اردها	Ardaha Spa
55 آبشار میراکی	Miraki Waterfall
هریس:	Heris:
56 آب معدنی اوکوز داغی	Okuz Daghi Spa
57 دریاچه سدنهند	Nahand Dam
58 بقعه شیخ اسحاق	Sheikh Isaq Mauseolum
میانه:	Miyane:
59 مسجد سنگی ترک	Tork Stone Mosque
60 قلعه دختر	Qala Dokhtar (Castle)
61 پل دختر	Pol-e Dokhtar (Bridge)
62 منطقه حفاظت‌شده کاغذکنان	Kaghazkonan Protected Area
هشترود:	Hashtroud:
63 قلعه ضحاک	Zahak Castle
64 غار آغ‌بولاق	Aq Bulagh Cave
چاراویماق:	Charoymaq:
65 مجتمع آب گرم	Spa
66 غار حاجی‌آباد	Haji Abad Cave
67 منطقه پیرسفا	Pir Saqa Region
تبریز:	Tabriz:
68 دره لیغوان	Lighvan Valley
اسکو:	Osku:
69 روستای کندوان	Kandovan Village
70 چنار ۱۲۰۰ ساله	1200 Year Oriental Plane(Chinar)
71 روستای خیله ور	Hilevar Village

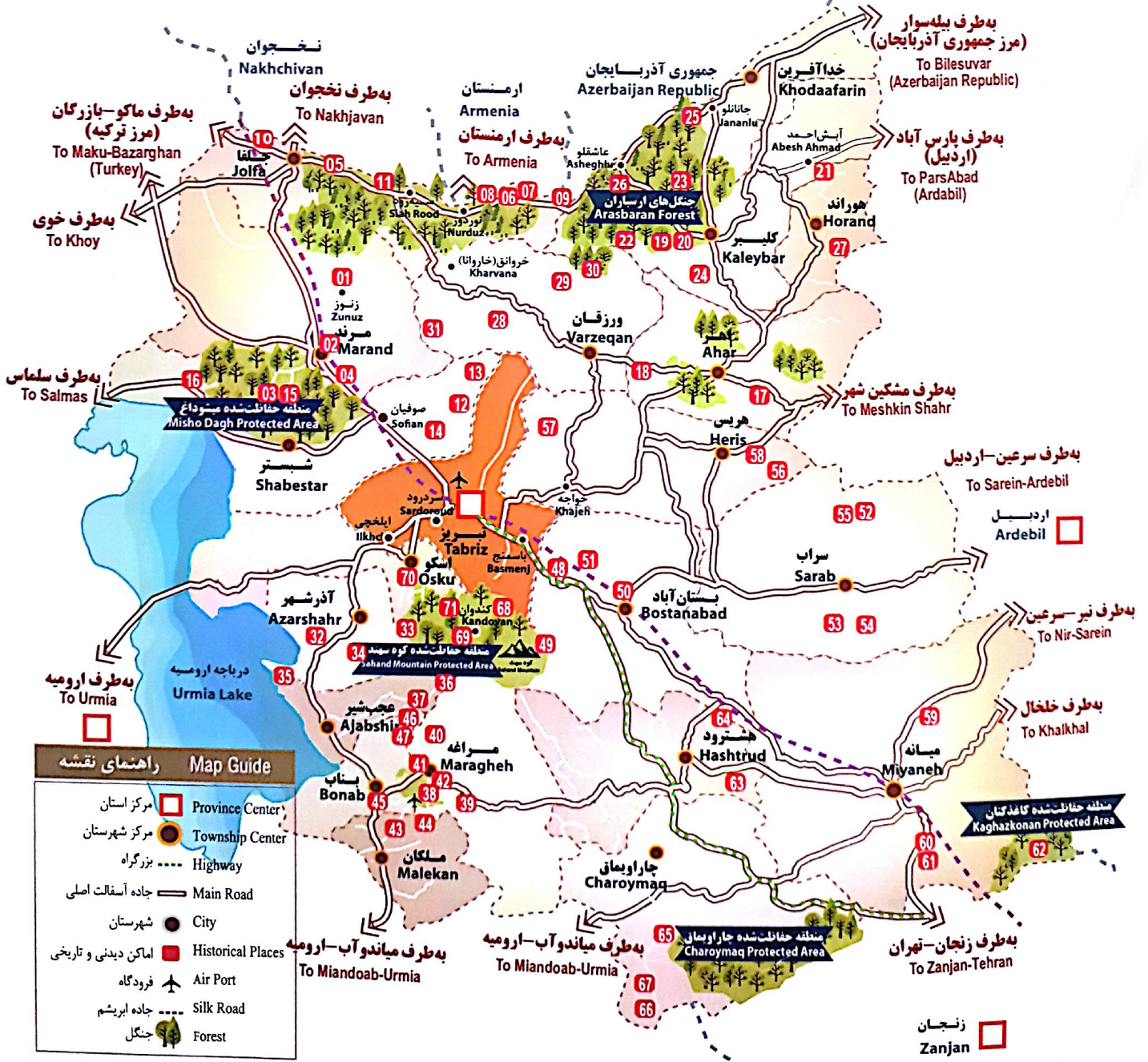
Historical Places

امکان تاریخی	Historical Places
مرند:	Marand:
01 روستای زنونز و سد زنونز	Zunuzaq Village & Zunuz Dam
02 بیست اسکی پیام	Payam Ski resort
03 آبشار عیش‌آباد	Eysh Abad Waterfall
04 کاروان‌سرای عباسی یام	Yam Caravansary
جلفا:	Jolfa:
05 آسیاب‌خرابه(آبشار)	Asiab Kharabe(waterfall)
06 امام‌زاده شعیب(برج دوزال)	Duzal Tower
07 امام‌زاده نوجه‌مهر	NojeMehr Imamzadeh(religious site)
08 قلعه و حمام کردشت	Kordasht Bath & Castle
09 روستای اوشتبین(آرامگاه ناتی)	Ushtibin Village
10 کلیسای سنت‌استیپانوس	S.t.Stephanus Church
11 مناظر رود ارس	Aras River
شبه‌سار:	Shabestar:
12 کلیسای سهرقه(سهرل)	Sohraghe Church
13 کلیسای موجمبار	Mujombar Church
14 سد امند	Amand Dam
15 آبشار سرکنددیزج	Sarkand Dizaj Waterfall
16 مسجد جامع نسوج	Tasuj Jame Mosque
اهر:	Ahar:
17 جنگل فندقلو	Fandoqlu Forest
18 سد ستارخان	Sattar Khan Dam
کلیبر:	Kaleybar:
19 قلعه بابک	Babak Castle
20 قلعه دره‌سی	Qale Daresi(Valley)
21 آب‌گرم موتالی(آب‌ساحم)	Mutalli Spa
22 قلعه آغویه	Aghuyeh Castle
23 عمارت تومانیان	Tumanians mansion
24 قلعه پیغام	Peygham Castle
خداآفرین:	Khodaafarin:
25 پل بزرگ و کوچک خداآفرین	Khodaafarin Bridges
26 جنگل آینالو	Aynalu Forest
هوراند:	Horand:
27 قلعه پشتو	Peshto Castle
ورزقان:	Varzeqan:
28 قلعه جوشین	Joshin Castle
29 منطقه چیچکلی	Chichakli Region
30 جنگل پیرداوود	PirDavoud Forest
31 آبشار گل‌آخور	Gul Akhbir Waterfall
آذرشهر:	Azarshahr:
32 چشمه ناپ‌ناپان	Tap Tapan Spa
33 چراغیل و فرمزی گول	Cheraghil & Ghirmizil Gul
34 غار قدمگاه	Gadamqah Cave
عجب‌شهر:	Ajabshir:
35 بندر رحمانلو	Rahmanlu Port
36 آبشار هرکلان	Hargalan Waterfall
37 چشمه دوقلوی شورسو و شیرین سو	Shor Su & Shirin Su Spring



The Main
Tourist Routes of
East Azarbaijan

تشریح راهنمای نقشه
مسیرهای اصلی گردشگری
آذربایجان شرقی



آذربایجان سرزمین زیباییها

◆◆◆ ◆
Azarbaijan
Land of Beauties

